Trail entre Valliguières et St Hilaire d'Ozilhan



Distance : 13,9 km
Dénivelé : 205 m en D+ et D-
Difficulté : moyenne
Départ et arrivée : Valliguières, sur la D4 au niveau du lieu-dit l'Etang
Parcours en chemins dans les combes du castelas et de la sabatière, montées modérées.
Beau parcours dans les combes sauvages, passage au pied du château en ruine de St Hilaire.
En grande partie ombragé.
Peut être raccourci de 3km en partant sur la D111 au niveau du lieu-dit Le Brot.

Lien parcours Openrunner 3570619 :
http://www.openrunner.com/?id=3570619

Lien Google Earth :
http://www.openrunner.com/kml/exportImportKml.php?id=3570619km=5
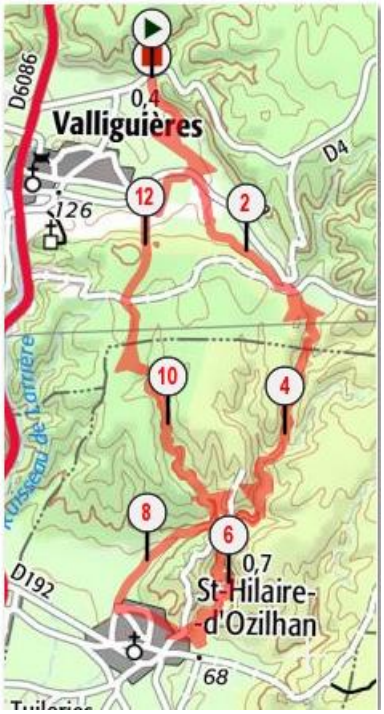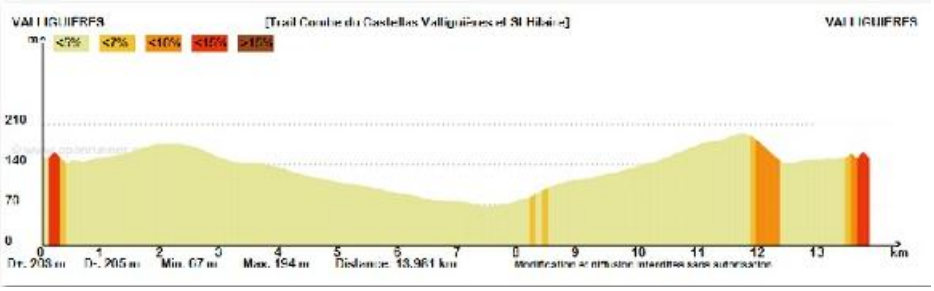
Lien coordonnées GPX :
http://www.openrunner.com/kml/exportImportGPX.php?rttype=0&id=3570619